

АДМИНИСТРАЦИЯ ГОРОДСКОГО ОКРУГА ШАТУРА
МОСКОВСКОЙ ОБЛАСТИ

ПОСТАНОВЛЕНИЕ

04.06.2021 № 1153

Об установлении публичного сервитута в порядке главы V.7. Земельного кодекса Российской Федерации по адресу (местоположение): Российская Федерация, Московская область, городской округ Шатура в пользу Публичного акционерного общества «Россети Московский регион» в целях эксплуатации существующего объекта электросетевого хозяйства – Воздушная линия электропередачи 35 кВ «Коробово-Пышлицы» с кадастровым номером 50:25:06:03352:001

В соответствии с Земельным кодексом Российской Федерации, Федеральным законом от 06.10.2003 № 131-ФЗ «Об общих принципах организации местного самоуправления в Российской Федерации», Законом Московской области № 23/96- ОЗ «О регулировании земельных отношений в Московской области», руководствуясь уставом Городского округа Шатура Московской области, учитывая ходатайство ПАО «Россети Московский регион» от 22.04.2021 № P001-6834136667-44831645,

ПОСТАНОВЛЯЮ:

1. Установить публичный сервитут на срок 588 месяцев в отношении земельного участка, согласно приложению № 1 к настоящему Постановлению, в пользу ПАО «Россети Московский регион», в целях эксплуатации существующего объекта электросетевого хозяйства – Воздушная линия электропередачи 35 кВ «Коробово-Пышлицы» с кадастровым номером 50:25:06:03352:001, в границах в соответствии с приложением №2 к настоящему Постановлению.

Согласно планам капитального и (или) текущего ремонта, утверждаемым публичным акционерным обществом "Россети Московский регион", определяется срок, в течение которого использование земель, частей земельных участков, указанных в приложении №1 к настоящему Постановлению и (или) расположенных на них объектов недвижимого имущества в соответствии с их разрешенным использованием будет невозможно или существенно затруднено в связи с

осуществлением сервитута, но не более трех месяцев в отношении земельных участков, предназначенных для жилищного строительства (в том числе индивидуального жилищного строительства), ведения личного подсобного хозяйства, садоводства, огородничества, или одного года в отношении иных земельных участков.

Порядок установления зон с особыми условиями использования территории определен Постановлением Правительства Российской Федерации от 24.02.2009 г. №160 "О порядке установления охранных зон объектов электросетевого хозяйства и особых условий использования земельных участков, расположенных в границах таких зон".

График проведения работ при осуществлении эксплуатации, капитальном и (или) текущем ремонте воздушной линии электропередачи 35 кВ «Коробово-Пышлицы» с кадастровым номером 50:25:06:03352:001 местоположением: Московская область, Шатурский район, д. Пышлицы, определяется планом капитального и (или) текущего ремонта или иным документом, утвержденным публичным акционерным обществом "Россети Московский регион".

Обязать ПАО «Россети Московский регион» привести земельные участки, согласно п.1 настоящего постановления, в состояние, пригодное для их использования после завершения эксплуатации, капитального и (или) текущего ремонта инженерного сооружения.

2. Администрации в течение 5 рабочих дней направить копию настоящего Постановления в Управление Федеральной службы государственной регистрации, кадастра и картографии по Московской области для внесения сведений об установлении публичного сервитута в отношении земельных участков, указанных в пункте 1 настоящего Постановления, в Единый государственный реестр недвижимости.

3. Администрации в течение 5 рабочих дней опубликовать настоящее Постановление (без сведений о границах публичного сервитута) в информационной газете "Большая Шатура" и разместить на официальном информационном сайте администрации - <https://www.shatura.ru/>. В течение 5 рабочих дней направить копию настоящего Постановления правообладателям земельных участков, в отношении которых принято решение об установлении публичного сервитута.

4. Комитету по управлению имуществом администрации Городского округа Шатура Московской области в течение 5 рабочих дней направить владельцу публичного сервитута копию настоящего Постановления, сведения о лицах, являющихся правообладателями земельных участков, сведения о лицах, подавших заявления об учете их прав (обременений прав) на земельные участки, способах связи с ними, копии документов, подтверждающих права указанных лиц на земельные участки.

5. Контроль за выполнением настоящего Постановления возложить на А.С. Глухову.

Глава Городского округа



А.В. Артюхин

№		Кадастровый номер земельного участка	Адрес / описание местоположения
1	2	3	
1	50:25:0000000:245		Московская область, Шатурский район, сельское поселение Пышлицкое, в районе д. Горелово
2	50:25:0000000:24568		Московская область, Шатурский муниципальный район, сельское поселение Пышлицкое, северо-западнее д. Лека
3	50:25:0000000:24837		Московская область, Шатурский муниципальный район, Сельское поселение Дмитровское, с. Дмитровский Погост
4	50:25:0000000:28506		Московская область, р-н Шатурский
5	50:25:0000000:28515		Московская область, р-н Шатурский
6	50:25:0000000:28927		Московская область, Городской округ Шатура
7	50:25:0000000:29322		Российская Федерация, Московская область, р-н Шатурский муниципальный, с/п Пышлицкое
8	50:25:0090111:69		обл. Московская, р-н Шатурский, с/о Дмитровский, с. Дмитровский Погост, ул. Новая, дом 11, квартира 28
9	50:25:0090111:70		обл. Московская, р-н Шатурский, с/о Дмитровский, д. Митинская
10	50:25:0090111:85		обл. Московская, р-н Шатурский, с/пос. Дмитровское, с. Дмитровский Погост, ул. Ленина, уч-к 21
11	50:25:0090111:96		Московская область, Шатурский район, сельское поселение Дмитровское, село Дмитровский погост
12	50:25:0090111:97		Московская область, Шатурский район, сельское поселение Дмитровское, с. Дмитровский Погост

№	Кадастровый номер земельного участка	Адрес / описание местоположения
1	2	3
13	50:25:0090111:98	Московская область, Шатурский район, сельское поселение Дмитровское, в районе с. Дмитровский Погост
14	50:25:0090112:314	обл. Московская, р-н Шатурский, с/пос. Дмитровское, с. Дмитровский Погост, ул. Футбольная
15	50:25:0090112:400	Московская область, Шатурский район, сельское поселение Дмитровское, в районе с.Дмитровский Погост
16	50:25:0090112:401	Московская область, Шатурский район, сельское поселение Дмитровское, в районе с. Дмитровский Погост
17	50:25:0090112:402	Московская область, Шатурский район, сельское поселение Дмитровское, в районе с. Дмитровский Погост
18	50:25:0090112:403	Московская область, Шатурский район, сельское поселение Дмитровское, в районе с. Дмитровский Погост
19	50:25:0090112:404	Московская область, Шатурский район, сельское поселение Дмитровское, в районе с. Дмитровский Погост
20	50:25:0090112:405	Московская область, Шатурский район, сельское поселение Дмитровское, в районе с. Дмитровский Погост
21	50:25:0090112:87	обл. Московская, р-н Шатурский, с/пос. Дмитровское, с. Дмитровский Погост, ул. Футбольная
22	50:25:0090115:146	обл. Московская, р-н Шатурский, сельское поселение Дмитровское, с. Дмитровский Погост, ул. Совхозная, 22
23	50:25:0090115:69	обл. Московская, р-н Шатурский, с/пос. Дмитровское, с. Дмитровский Погост, ул. Футбольная, дом 40
24	50:25:0090123:198	Московская область, Шатурский район, д. Митинская

Адрес / описание местоположения		
№	Кадастровый номер земельного участка	
1	2	3
25	50:25:0090204:10	Московская область, Шатурский район, сельское поселение Пышлицкое, в районе д. Сычи
26	50:25:0090204:11	Московская область, Шатурский район, сельское поселение Пышлицкое, в районе д. Сычи
27	50:25:0090204:12	Московская область, Шатурский район, сельское поселение Пышлицкое, в районе д. Сычи
28	50:25:0090204:13	Московская область, Шатурский район, с/пос Дмитровское, в районе с. Дмитровский Погост
29	50:25:0090204:14	Московская область, Шатурский район, сельское поселение Дмитровское, в районе с. Дмитровский Погост
30	50:25:0090204:15	Московская область, Шатурский район, сельское поселение Дмитровское, в районе с. Дмитровский Погост
31	50:25:0090204:16	Московская область, Шатурский район, сельское поселение Пышлицкое, в районе д. Сычи
32	50:25:0090204:17	Московская область, Шатурский район, сельское поселение Дмитровское, в районе с. Дмитровский Погост
33	50:25:0090204:18	Московская область, Шатурский район, сельское поселение Пышлицкое, в районе д. Сычи
34	50:25:0090204:19	Московская область, Шатурский район, сельское поселение Пышлицкое, в районе д. Сычи
35	50:25:0090204:20	Московская область, Шатурский район, с/пос Пышлицкое, в районе д. Сычи
36	50:25:0090204:21	Московская область, Шатурский район, сельское поселение Пышлицкое, в районе д. Сычи
37	50:25:0090204:22	Московская область, Шатурский район, сельское поселение Пышлицкое, в районе д. Сычи
38	50:25:0090204:23	Московская область, Шатурский район, сельское поселение Пышлицкое, в районе д. Сычи
39	50:25:0090204:24	Московская область, Шатурский район, сельское поселение Дмитровское, в районе с.

№	Кадастровый номер земельного участка	Адрес / описание местоположения
1	2	3
		Дмитровский Погост
40	50:25:0090204:25	Московская область, Шатурский район, сельское поселение Дмитровское, в районе с. Дмитровский Погост
41	50:25:0090204:26	Московская область, Шатурский район, сельское поселение Дмитровское, в районе с. Дмитровский Погост
42	50:25:0090204:27	Московская область, Шатурский район, сельское поселение Дмитровское, в районе с. Дмитровский Погост
43	50:25:0090204:28	Московская область, Шатурский район, сельское поселение Дмитровское, в районе с. Дмитровский Погост
44	50:25:0090204:29	Московская область, Шатурский район, сельское поселение Дмитровское, в районе с. Дмитровский Погост
45	50:25:0090204:30	Московская область, Шатурский район, сельское поселение Дмитровское, в районе с. Дмитровский Погост
46	50:25:0090204:31	Московская область, Шатурский район, сельское поселение Дмитровское, в районе с. Дмитровский Погост
47	50:25:0090204:32	Московская область, Шатурский район, сельское поселение Дмитровское, в районе с. Дмитровский Погост
48	50:25:0090204:33	Московская область, Шатурский район, сельское поселение Пышлицкое, в районе д. Сычи
49	50:25:0090204:4	Московская область, Шатурский район, сельское поселение Дмитровское, в районе с. Дмитровский Погост
50	50:25:0090204:5	Московская область, Шатурский район, сельское поселение Дмитровское, в районе с.

№	Кадастровый номер земельного участка	Адрес / описание местоположения
1	2	3
		Дмитровский Погост
51	50:25:0090204:6	Московская область, Шатурский район, сельское поселение Дмитровское, в районе с. Дмитровский Погост
52	50:25:0090204:7	Московская область, Шатурский район, сельское поселение Дмитровское, в районе с. Дмитровский Погост
53	50:25:0090204:8	Московская область, Шатурский район, сельское поселение Пышлицкое, в районе д. Сычи
54	50:25:0090204:9	Московская область, Шатурский район, сельское поселение Пышлицкое, в районе д. Сычи
55	50:25:0090208:10	Московская область, Шатурский район, сельское поселение Пышлицкое, в районе д. Горелово
56	50:25:0090208:11	Московская область, Шатурский район, сельское поселение Пышлицкое, в районе д. Горелово
57	50:25:0090208:12	Московская область, Шатурский район, сельское поселение Пышлицкое, в районе д. Демино
58	50:25:0090208:13	Московская область, Шатурский район, сельское поселение Пышлицкое, в районе д. Горелово
59	50:25:0090208:14	Московская область, Шатурский район, сельское поселение Пышлицкое, в районе д. Сычи
60	50:25:0090208:15	Московская область, Шатурский район, сельское поселение Пышлицкое, в районе д. Демино
61	50:25:0090208:6	Московская область, Шатурский район, сельское поселение Пышлицкое, в районе д. Горелово
62	50:25:0090208:7	Московская область, Шатурский район, сельское поселение Пышлицкое, в районе д. Демино
63	50:25:0090208:8	Московская область, Шатурский район, сельское поселение Пышлицкое, в районе д. Демино
64	50:25:0090208:9	Московская область, Шатурский район, сельское поселение Пышлицкое, в районе д. Демино

№	Кадастровый номер земельного участка	Адрес / описание местоположения
1	2	3
65	50:25:0090212:99	Московская область, Шатурский район, сельское поселение Пышлицкое, в районе д. Горелово
66	50:25:0090213:111	обл. Московская, р-н Шатурский, с/пос. Пышлицкое, д. Горелово, дом 36, в 150 м на юго-запад от дома №36
67	50:25:0090308:15	Московская область, Шатурский район, сельское поселение Дмитровское, в районе с. Дмитровский Погост
68	50:25:0090308:16	Московская область, Шатурский район, сельское поселение Дмитровское, в районе с. Дмитровский Погост
69	50:25:0090308:17	Московская область, Шатурский район, сельское поселение Дмитровское, в районе с. Дмитровский Погост
70	50:25:0090315:72	обл. Московская, р-н Шатурский, с/о Пышлицкий, д. Воропино, ул. б/н, дом 3
71	50:25:0090321:166	Московская область, Шатурский район, сельское поселение Пышлицкое, в районе с. Пышлицы Площадь уточненная:
72	50:25:0090321:167	Московская область, Шатурский район, сельское поселение Пышлицкое, с. Пышлицы
73	50:25:0090321:34	обл. Московская, р-н Шатурский, с/пос. Пышлицкое, с. Пышлицы, (электроподстанция №623 "Пышлицы")
74	50:25:0090325:10	Московская область, Шатурский район, сельское поселение Пышлицкое, в районе д. Горелово
75	50:25:0090325:11	Московская область, Шатурский район, сельское поселение Пышлицкое, в районе д. Воропино
76	50:25:0090325:12	Московская область, Шатурский район, сельское поселение Пышлицкое, в районе с. Пышлицы
77	50:25:0090325:13	Московская область, Шатурский район, сельское поселение Пышлицкое, в районе с. Пышлицы

Адрес / описание местоположения		
№	Кадастровый номер земельного участка	
1	2	3
78	50:25:0090325:14	Московская область, Шатурский район, сельское поселение Пышлицкое, в районе д. Воропино
79	50:25:0090325:15	Московская область, Шатурский район, сельское поселение Пышлицкое, в районе д. Воропино
80	50:25:0090325:16	Московская область, Шатурский район, сельское поселение Пышлицкое, в районе д. Воропино
81	50:25:0090325:17	Московская область, Шатурский район, сельское поселение Пышлицкое, в районе д. Воропино
82	50:25:0090325:19	Московская область, Шатурский район, сельское поселение Пышлицкое, в районе д. Горелово
83	50:25:0090325:20	Московская область, Шатурский район, сельское поселение Пышлицкое, д. Воропино
84	50:25:0090325:9	Московская область, Шатурский район, сельское поселение Пышлицкое, в районе д. Воропино
85	50:25:0090327:2	обл. Московская, р-н Шатурский, в районе с. Дмитровский Погост
86	50:25:0090327:3	Московская область, Шатурский район, сельское поселение Дмитровское, в районе с. Дмитровский Погост
87	50:25:0090327:4	Московская область, Шатурский район, сельское поселение Дмитровское, в районе с. Дмитровский Погост
88	50:25:0090327:5	Московская область, Шатурский район, сельское поселение Дмитровское, в районе с. Дмитровский Погост
89	50:25:0090327:6	Московская область, Шатурский район, сельское поселение Дмитровское, в районе с. Дмитровский Погост

ОПИСАНИЕ МЕСТОПОЛОЖЕНИЯ ГРАНИЦ
Публичный сервитут в целях размещения существующего объекта
электросетевого хозяйства
воздушная линия электропередачи 35 кВ «Коробово-Пышлицы»
 (наименование объекта, местоположение границ которого описано
 (далее - объект))

Раздел 1

Сведения об объекте		
№ п/п	Характеристика объекта	Описание характеристики
1	2	3
1	Местоположение объекта	Московская область, городской округ Шатура
2	Площадь объекта ± величина погрешности определения площади (P ± Дельта P)	612 827 кв.м. ± 274 кв.
3	Иные характеристики объекта	Публичный сервитут в целях размещения существующего объекта электросетевого хозяйства воздушная линия электропередачи 35 кВ «Коробово-Пышлицы» сроком действия 49 лет в интересах Публичного акционерного общества «Россети Московский регион»

Местоположение публичного сервитута: Московская область, городской округ Шатура			
Система координат		МСК-50, зона 2	
Метод определения координат		Аналитический	
Обозначение характерных точек границ	Координаты, м		Средняя квадратическая погрешность положения характерной точки (Мт), м
	X	Y	
1	2	3	4
(1)			
1	418 783,62	2 348 729,14	0.10
2	418 761,95	2 348 803,62	0.10
3	418 757,56	2 348 818,58	0.10
4	418 629,13	2 348 983,08	0.10
5	418 622,40	2 348 991,71	0.10
6	418 508,47	2 349 137,64	0.10
7	418 342,08	2 349 349,68	0.10
8	418 202,83	2 349 528,25	0.10
9	418 039,39	2 349 737,82	0.10
10	417 860,39	2 349 967,34	0.10
11	417 711,21	2 350 161,20	0.10
12	417 582,58	2 350 335,28	0.10
13	417 461,18	2 350 501,36	0.10
14	417 429,82	2 350 544,14	0.10
15	417 420,62	2 350 556,69	0.10
16	417 351,60	2 350 650,86	0.10
17	417 366,81	2 350 689,81	0.10
18	417 361,89	2 350 693,25	0.10
19	417 373,91	2 350 711,61	0.10
20	417 342,21	2 350 710,59	0.10
21	417 317,84	2 350 646,50	0.10
22	417 424,61	2 350 493,62	0.10
23	417 433,68	2 350 481,36	0.10
24	417 554,91	2 350 314,42	0.10
25	417 680,38	2 350 138,41	0.10
26	417 832,82	2 349 946,19	0.10
27	418 011,90	2 349 716,30	0.10
28	418 175,76	2 349 506,87	0.10
29	418 315,15	2 349 328,72	0.10
30	418 481,42	2 349 116,20	0.10
31	418 573,91	2 348 997,45	0.10
32	418 580,62	2 348 988,84	0.10
33	418 597,40	2 348 967,30	0.10
34	418 746,75	2 348 776,90	0.10
1	418 783,62	2 348 729,14	0.10
(2)			
35	419 026,85	2 348 238,50	0.10
36	419 037,20	2 348 250,48	0.10
37	419 051,90	2 348 267,82	0.10

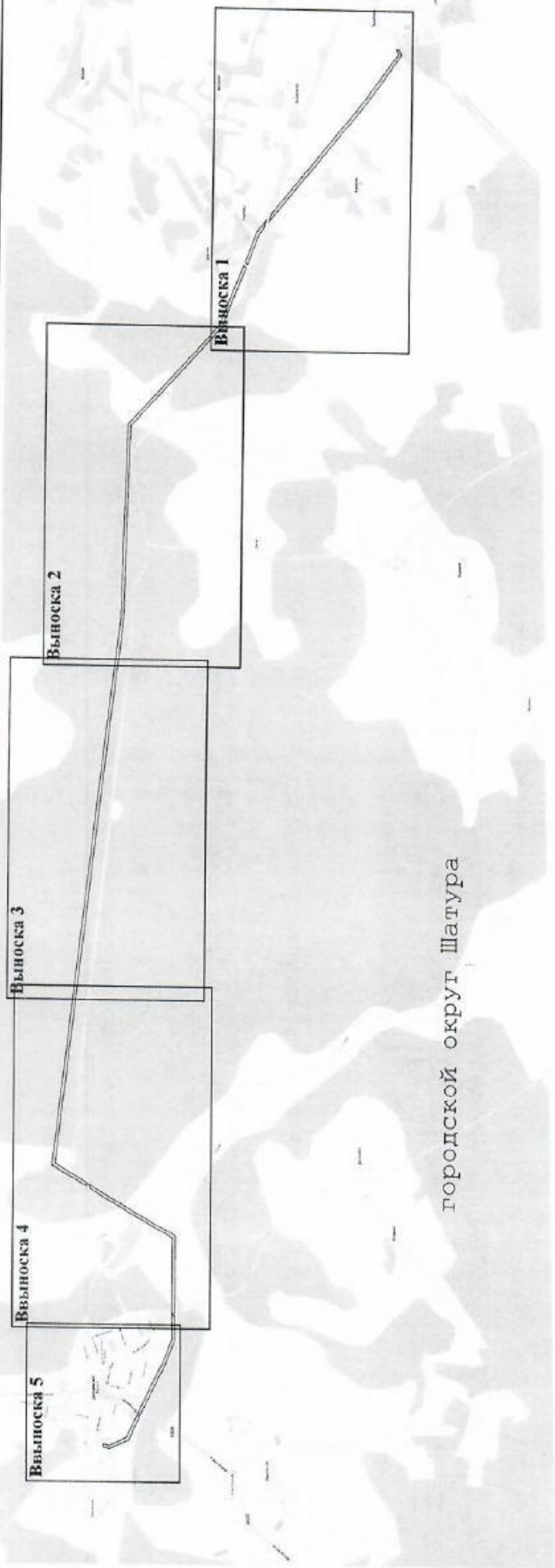
38	419 001,64	2 348 399,30	0.10
39	418 921,21	2 348 606,22	0.10
40	418 911,91	2 348 618,30	0.10
41	418 893,21	2 348 642,61	0.10
42	418 816,09	2 348 742,82	0.10
43	418 822,03	2 348 722,42	0.10
44	418 842,02	2 348 653,51	0.10
45	418 892,04	2 348 588,73	0.10
46	418 970,38	2 348 385,86	0.10
35	419 026,85	2 348 238,50	0.10
(3)			
47	420 752,19	2 337 693,18	0.10
48	420 895,77	2 337 776,38	0.10
49	421 149,39	2 337 923,01	0.10
50	421 117,64	2 338 196,98	0.10
51	421 081,24	2 338 512,46	0.10
52	421 045,80	2 338 811,33	0.10
53	421 008,51	2 339 125,72	0.10
54	420 974,76	2 339 412,38	0.10
55	420 943,18	2 339 680,59	0.10
56	420 942,82	2 339 683,59	0.10
57	420 938,38	2 339 721,33	0.10
58	420 902,88	2 340 022,88	0.10
59	420 865,94	2 340 336,64	0.10
60	420 829,39	2 340 650,22	0.10
61	420 792,55	2 340 966,21	0.10
62	420 756,09	2 341 278,99	0.10
63	420 718,83	2 341 598,63	0.10
64	420 685,67	2 341 887,95	0.10
65	420 653,43	2 342 168,54	0.10
66	420 620,87	2 342 451,91	0.10
67	420 588,36	2 342 734,85	0.10
68	420 555,65	2 343 018,09	0.10
69	420 522,84	2 343 302,12	0.10
70	420 490,13	2 343 584,85	0.10
71	420 455,63	2 343 883,00	0.10
72	420 423,62	2 344 165,55	0.10
73	420 415,77	2 344 445,75	0.10
74	420 407,78	2 344 726,19	0.10
75	420 399,84	2 345 005,15	0.10
76	420 391,99	2 345 280,72	0.10
77	420 383,15	2 345 555,33	0.10
78	420 375,33	2 345 829,24	0.10
79	420 367,33	2 346 109,64	0.10
80	420 359,26	2 346 381,55	0.10
81	420 350,74	2 346 391,26	0.10
82	420 187,81	2 346 577,07	0.10
83	420 180,65	2 346 585,18	0.10
84	420 015,09	2 346 771,37	0.10

85	419 841,04	2 346 967,11	0.10
86	419 667,78	2 347 161,96	0.10
87	419 500,49	2 347 350,09	0.10
88	419 330,82	2 347 541,20	0.10
89	419 247,01	2 347 757,39	0.10
90	419 163,74	2 347 975,22	0.10
91	419 080,82	2 348 192,14	0.10
92	419 066,15	2 348 230,52	0.10
93	419 063,84	2 348 227,79	0.10
94	419 063,73	2 348 227,66	0.10
95	419 041,06	2 348 201,43	0.10
96	419 049,44	2 348 179,55	0.10
97	419 068,32	2 348 130,28	0.10
98	419 080,01	2 348 099,78	0.10
99	419 132,31	2 347 963,32	0.10
100	419 215,81	2 347 745,42	0.10
101	419 284,86	2 347 566,85	0.10
102	419 291,69	2 347 549,17	0.10
103	419 301,12	2 347 524,79	0.10
104	419 474,85	2 347 327,75	0.10
105	419 642,55	2 347 139,08	0.10
106	419 816,16	2 346 943,76	0.10
107	419 989,41	2 346 748,83	0.10
108	420 147,04	2 346 571,50	0.10
109	420 158,56	2 346 558,54	0.10
110	420 302,69	2 346 395,03	0.10
111	420 325,58	2 346 369,06	0.10
112	420 333,59	2 346 108,51	0.10
113	420 341,76	2 345 828,36	0.10
114	420 348,28	2 345 554,43	0.10
115	420 357,80	2 345 280,26	0.10
116	420 365,82	2 345 004,09	0.10
117	420 374,15	2 344 725,00	0.10
118	420 381,84	2 344 445,06	0.10
119	420 389,97	2 344 163,73	0.10
120	420 421,87	2 343 878,61	0.10
121	420 456,45	2 343 581,21	0.10
122	420 489,46	2 343 297,38	0.10
123	420 521,75	2 343 013,80	0.10
124	420 553,93	2 342 731,07	0.10
125	420 586,97	2 342 448,07	0.10
126	420 619,49	2 342 164,73	0.10
127	420 651,55	2 341 885,44	0.10
128	420 684,92	2 341 594,69	0.10
129	420 721,57	2 341 275,80	0.10
130	420 757,56	2 340 962,73	0.10
131	420 793,99	2 340 645,80	0.10
132	420 832,09	2 340 332,55	0.10
133	420 868,69	2 340 018,94	0.10

134	420 903,94	2 339 716,88	0.10
135	420 908,16	2 339 681,93	0.10
136	420 908,52	2 339 678,93	0.10
137	420 941,16	2 339 408,72	0.10
138	420 974,97	2 339 122,31	0.10
139	421 011,84	2 338 807,46	0.10
140	421 046,86	2 338 508,41	0.10
141	421 083,80	2 338 192,99	0.10
142	421 113,86	2 337 940,92	0.10
143	420 878,53	2 337 805,57	0.10
144	420 752,89	2 337 732,78	0.10
145	420 738,86	2 337 724,65	0.10
146	420 726,84	2 337 717,69	0.10
147	420 731,74	2 337 715,66	0.10
148	420 750,21	2 337 708,00	0.10
149	420 757,14	2 337 705,13	0.10
47	420 752,19	2 337 693,18	0.10
(4)			
150	419 762,12	2 336 241,14	0.10
151	419 762,14	2 336 509,36	0.10
152	419 762,14	2 336 544,24	0.10
153	419 762,16	2 336 818,81	0.10
154	419 762,37	2 336 937,71	0.10
155	419 762,68	2 337 119,94	0.10
156	419 803,18	2 337 143,40	0.10
157	419 809,87	2 337 147,28	0.10
158	419 854,58	2 337 173,18	0.10
159	419 857,66	2 337 174,96	0.10
160	419 940,29	2 337 222,83	0.10
161	419 943,78	2 337 224,85	0.10
162	419 993,07	2 337 253,40	0.10
163	420 026,43	2 337 272,73	0.10
164	420 030,41	2 337 275,03	0.10
165	420 247,29	2 337 400,67	0.10
166	420 278,83	2 337 418,94	0.10
167	420 307,40	2 337 435,49	0.10
168	420 506,88	2 337 551,06	0.10
169	420 696,16	2 337 660,72	0.10
170	420 702,56	2 337 664,43	0.10
171	420 706,95	2 337 676,59	0.10
172	420 707,37	2 337 677,63	0.10
173	420 717,53	2 337 700,96	0.10
174	420 723,71	2 337 715,87	0.10
175	420 679,43	2 337 690,22	0.10
176	420 490,19	2 337 580,58	0.10
177	420 276,25	2 337 456,63	0.10
178	420 250,57	2 337 441,75	0.10
179	420 230,05	2 337 429,86	0.10
180	420 010,28	2 337 302,54	0.10

181	420 003,74	2 337 298,75	0.10
182	419 975,41	2 337 282,34	0.10
183	419 936,47	2 337 260,36	0.10
184	419 932,96	2 337 258,38	0.10
185	419 849,54	2 337 211,29	0.10
186	419 846,21	2 337 209,42	0.10
187	419 777,98	2 337 170,91	0.10
188	419 753,65	2 337 157,17	0.10
189	419 726,09	2 337 141,62	0.10
190	419 726,18	2 337 126,43	0.10
191	419 727,67	2 336 874,42	0.10
192	419 727,74	2 336 862,77	0.10
193	419 728,00	2 336 819,36	0.10
194	419 727,69	2 336 509,79	0.10
195	419 727,70	2 336 498,43	0.10
196	419 727,95	2 336 264,35	0.10
197	419 736,63	2 336 260,04	0.10
198	419 748,46	2 336 253,70	0.10
199	419 749,05	2 336 253,36	0.10
200	419 756,63	2 336 248,59	0.10
201	419 755,07	2 336 247,03	0.10
150	419 762,12	2 336 241,14	0.10
(5)			
202	420 541,04	2 334 735,59	0.10
203	420 543,79	2 334 762,23	0.10
204	420 534,68	2 334 761,45	0.10
205	420 514,46	2 334 759,50	0.10
206	420 471,51	2 334 747,39	0.10
207	420 392,21	2 334 783,69	0.10
208	420 274,25	2 334 842,40	0.10
209	420 204,97	2 334 989,09	0.10
210	420 157,15	2 335 093,62	0.10
211	420 149,85	2 335 085,82	0.10
212	420 149,64	2 335 085,60	0.10
213	420 134,71	2 335 070,52	0.10
214	420 134,25	2 335 070,08	0.10
215	420 131,63	2 335 067,72	0.10
216	420 174,67	2 334 974,78	0.10
217	420 246,15	2 334 813,08	0.10
218	420 377,39	2 334 752,84	0.10
219	420 469,39	2 334 715,63	0.10
202	420 541,04	2 334 735,59	0.10
(6)			
220	420 147,25	2 335 115,25	0.10
221	420 143,33	2 335 123,84	0.10
222	420 142,08	2 335 126,56	0.10
223	420 139,95	2 335 130,89	0.10
224	420 062,87	2 335 287,81	0.10
225	419 992,92	2 335 430,22	0.10

226	419 864,04	2 335 692,11	0.10
227	419 810,18	2 335 831,37	0.10
228	419 804,40	2 335 846,31	0.10
229	419 761,41	2 335 957,47	0.10
230	419 762,12	2 336 199,73	0.10
231	419 762,12	2 336 220,25	0.10
232	419 750,48	2 336 228,84	0.10
233	419 738,70	2 336 236,24	0.10
234	419 727,97	2 336 241,99	0.10
235	419 728,01	2 336 198,88	0.10
236	419 728,69	2 335 974,39	0.10
237	419 728,71	2 335 967,75	0.10
238	419 728,76	2 335 952,06	0.10
239	419 832,88	2 335 678,40	0.10
240	419 962,44	2 335 414,57	0.10
241	420 032,41	2 335 272,54	0.10
242	420 111,16	2 335 111,94	0.10
243	420 121,87	2 335 088,82	0.10
244	420 133,89	2 335 100,97	0.10
220	420 147,25	2 335 115,25	0.10

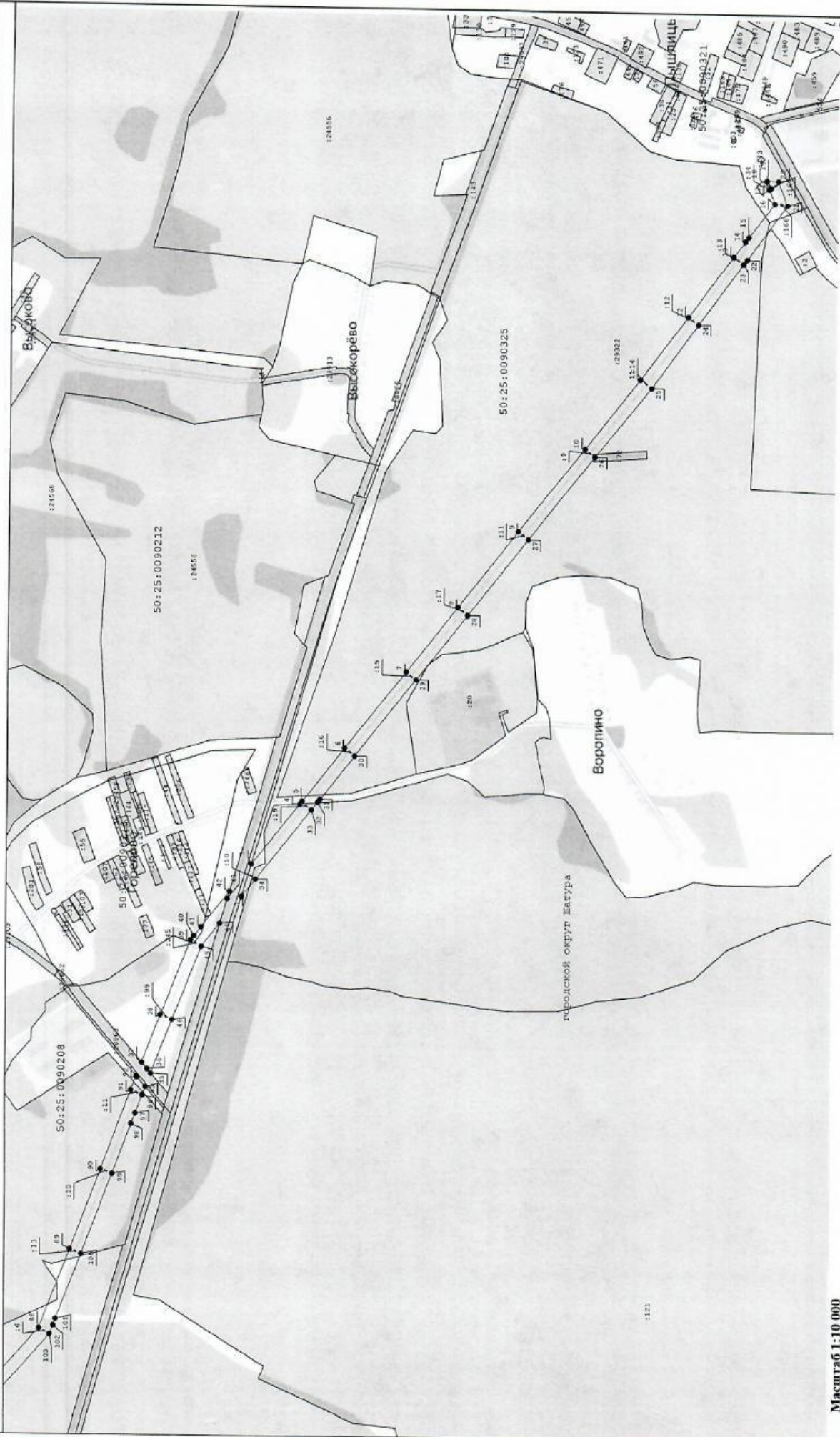


Масштаб 1:50 000

Условные обозначения:

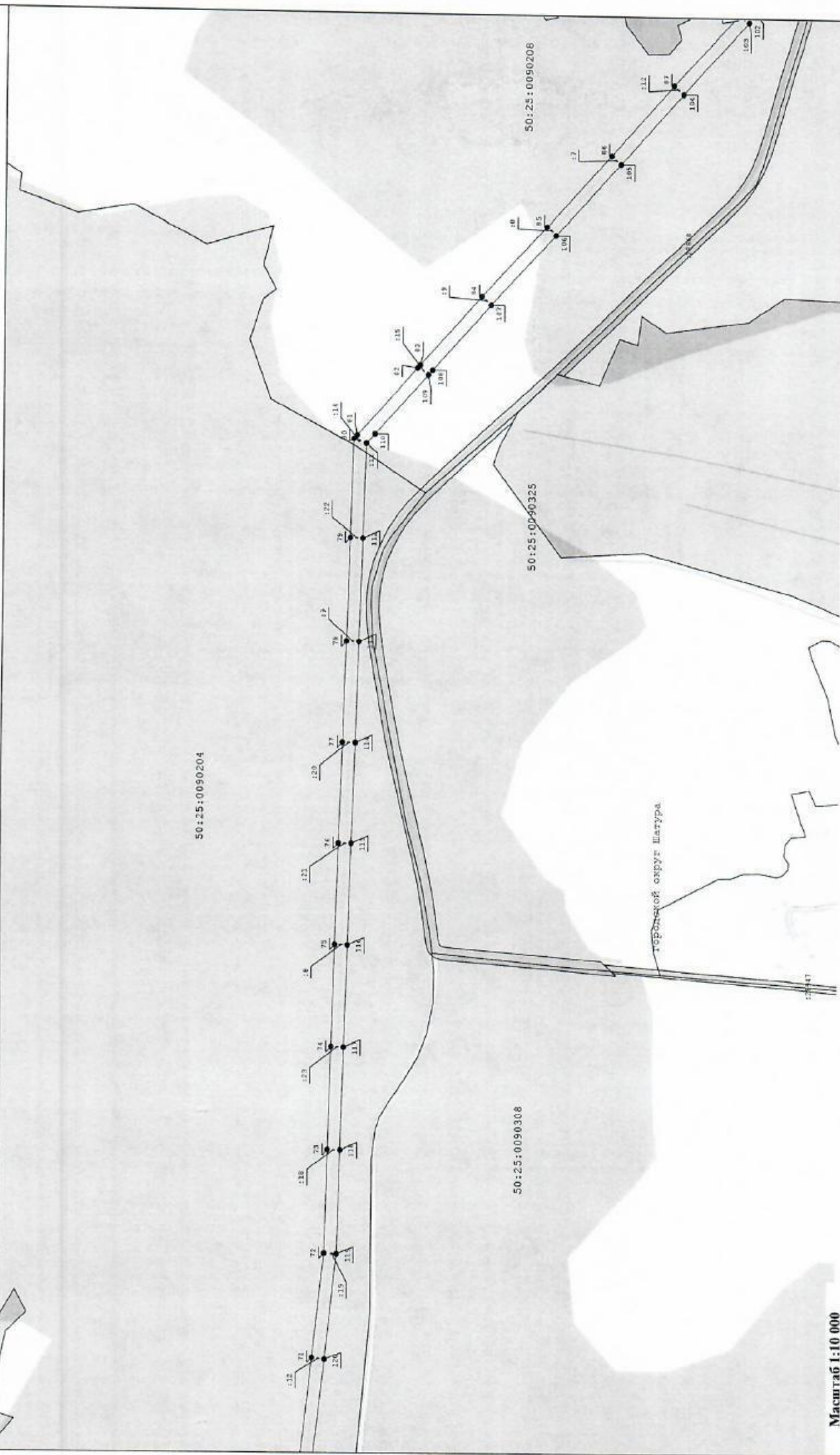
— - вновь образуемая граница публичного сервитута, сведения о которой достаточны для определения ее местоположения

Выноска I
 Схема расположения границ публичного сервитута воздушная линия электропередачи 35 кВ "Коробово-Пышлицы"



Масштаб 1:10 000
 Условные обозначения:

- Существующая часть границы, имеющаяся в ЕГРН сведения о которой достаточны для определения ее местоположения
- - - Граница кадастрового квартала
- - Номер кадастрового квартала
- 80 - Кадастровый номер земельного участка
- Характерная точка границы зоны публичного сервитута, сведения о которой позволяют однозначно определить ее положение на местности
- - - Граница кадастрового квартала
- - Вновь образуемая граница публичного сервитута, сведения о которой достаточны для определения ее местоположения
- 89 - Номер характерной точки границы публичного сервитута
- Ось линии электропередачи
- - - Граница охранной зоны линии электропередачи



Масштаб 1:10 000

Условные обозначения:

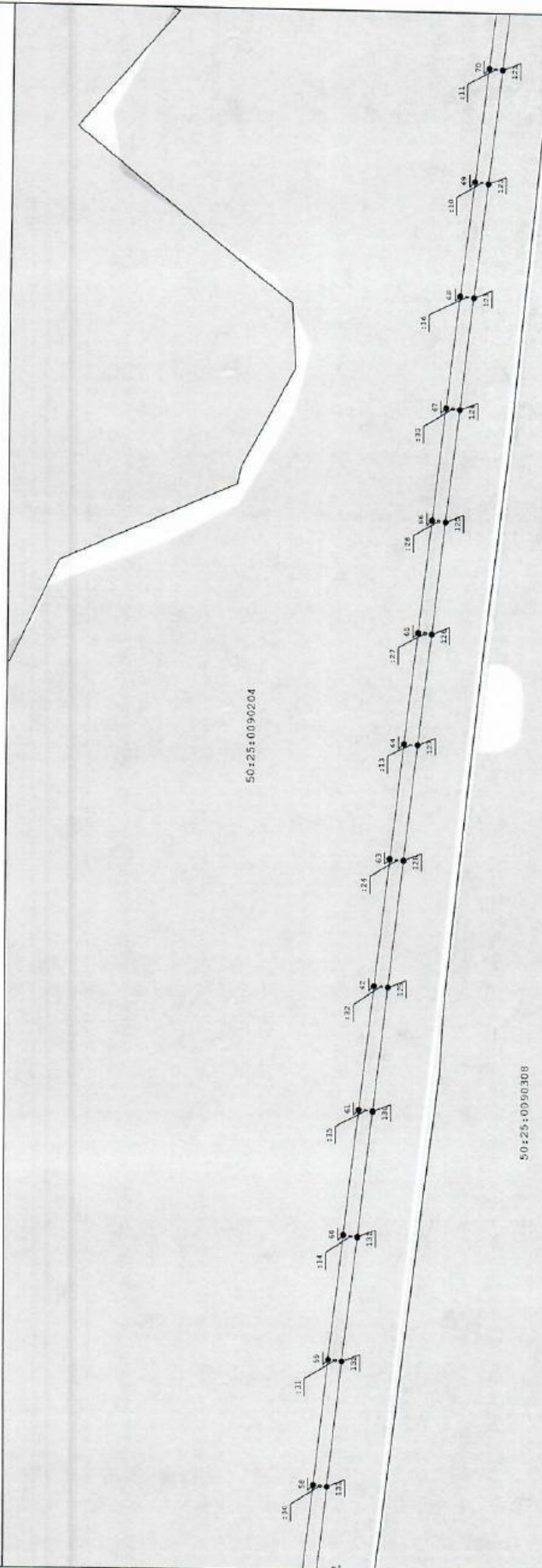
- Существующая часть границы, имеющиеся в ЕГРН сведения о которой достаточны для определения ее местоположения
- Номер кадастрового квартала
- : 80 - Кадастровый номер земельного участка

- Характерная точка границы зоны публичного сервитута, сведения о которой позволяют однозначно определить ее положение на местности
- Вновь образуемая граница публичного сервитута, сведения о которой достаточны для определения ее местоположения
- Ось линии электропередач

- Граница кадастрового квартала
- 89 - Номер характерной точки границы публичного сервитута
- Граница охранной зоны линии электропередачи

Схема расположения границ публичного сервитута воздушная линия электропередачи 35 кВ "Коровово-Пышлицы"

Выноска 3



городской округ Шахуга

Масштаб 1:10 000

Условные обозначения:

- Существующая часть границы, имеющаяся в ЕГРН сведения о которой достаточны для определения ее местоположения
- Граница кадастрового квартала
- Характерная точка границы зоны публичного сервитута, сведения о которой позволяют однозначно определить ее положение на местности
- Новая образуемая граница публичного сервитута, сведения о которой достаточны для определения ее местоположения
- Ось линии электропередач
- Граница охранной зоны линии электропередачи
- 89 - Номер характерной точки границы публичного сервитута

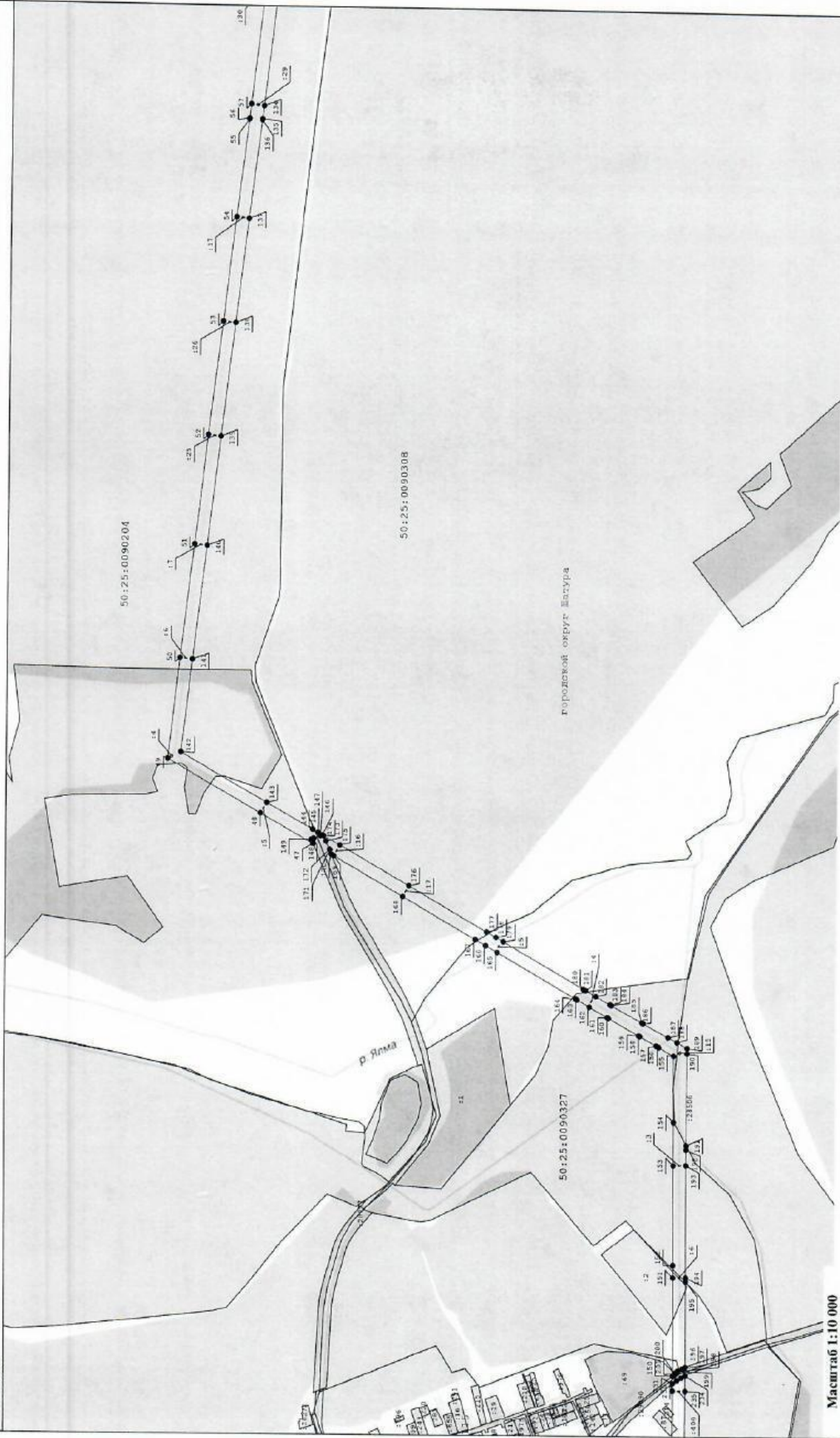
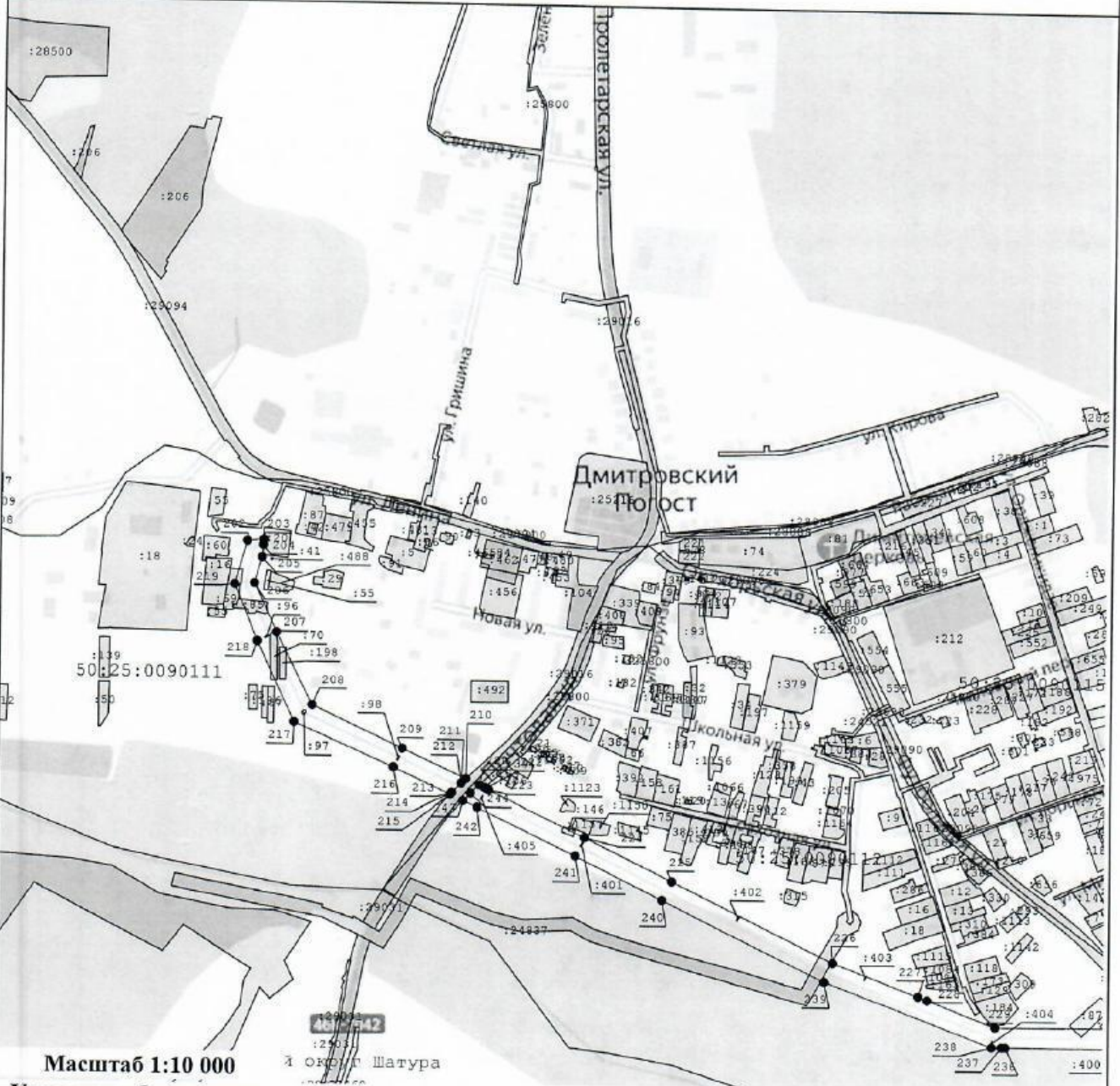


Схема расположения границ публичного сервитута воздушная линия электропередачи 35 кВ "Коровово-Пышлицы"










Ввыноска 5



Масштаб 1:10 000

Шатрова

Условные обозначения:

-  - Существующая часть границы, имеющиеся в ЕГРН сведения о которой достаточны для определения ее местоположения
-  - Характерная точка границы зоны публичного сервитута, сведения о которой позволяют однозначно определить ее положение на местности
-  - Граница кадастрового квартала
-  - Номер кадастрового квартала
-  - Вновь образуемая граница публичного сервитута, сведения о которой достаточны для определения ее местоположения
-  - Номер характерной точки границы публичного сервитута
-  - Кадастровый номер земельного участка
-  - Ось линии электропередач
-  - Граница охранной зоны линии электропередачи